






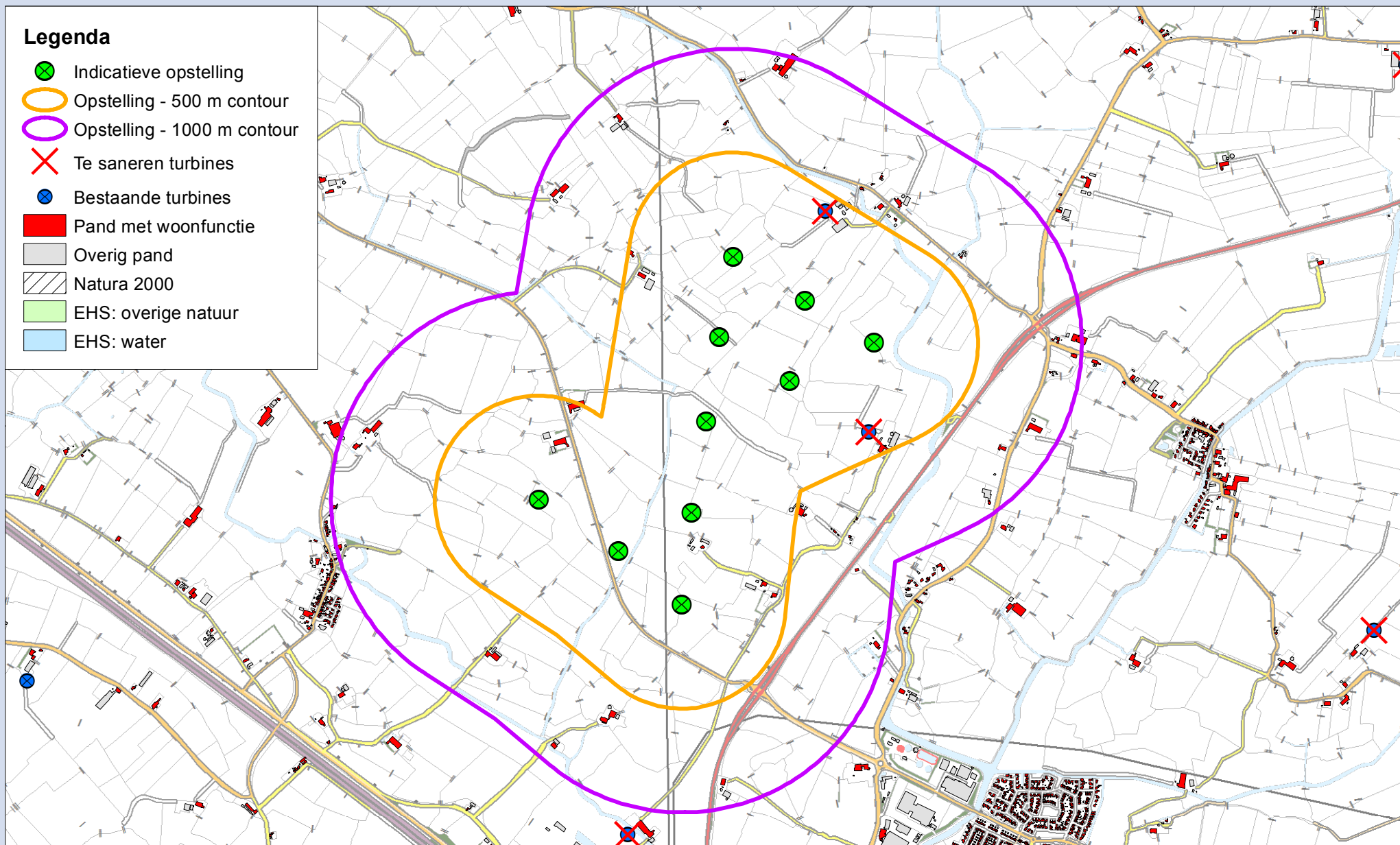


Legenda

-  Indicatieve opstelling
-  Opstelling - 500 m contour
-  Opstelling - 1000 m contour
-  Te saneren turbines
-  Bestaande turbines
-  Pand met woonfunctie
-  Overig pand
-  Natura 2000
-  EHS: overige natuur
-  EHS: water



Kaart 2 Sieswerd grid10b - Opstelling

Fryslân foar de wyn

Projectnummer: 329300
Datum: 28-3-2014



1:25.000
0 250 500 750 meter

